



Številka: 357-15/2023/3

Datum: 10. 5. 2024

Uprava Republike Slovenije za jedrsko varnost (v nadaljevanju: URSJV) izdaja na podlagi določb 86. člena in petega odstavka 137. člena Zakona o varstvu pred ionizirajočimi sevanji in jedrski varnosti (ZVISJV-1; Ur. l. RS, št. 76/17, 26/19, 172/21 in 18/23-ZDU-10) ARAO – Agenciji za radioaktivne odpadke, Vrbina 17, 8270 Krško, ki ga zastopa g. Sandi Viršek, direktor, v upravni zadevi spremembe odločbe o statusu jedrskega objekta po uradni dolžnosti naslednjo

ODLOČBO

1. Izrek odločbe o statusu jedrskega objekta za Centralno skladišče radioaktivnih odpadkov v Brinju št. 39002-1/2004/2/13 z dne 8. 7. 2004, se spremeni tako, da se sedaj glasi:

»

- I. **Centralno skladišče radioaktivnih odpadov, Brinje 40, 1262 Dol pri Ljubljani, se razvrsti med jedrske objekte.**
- II. **Podatki o upravljalcu objekta:** ARAO – Agencija za radioaktivne odpadke, Vrbina 17, 8270 Krško.
- III. **Opis vrste, velikosti in namena uporabe objekta:** centralno skladišče radioaktivnih odpadkov je namenjeno skladiščenju institucionalnih nizko- in srednjeradioaktivnih odpadkov.
- Površina območja jedrskega objekta, ki je definiran s poligonom, označenim na grafičnem prikazu v točki VII tega izreka, znaša 2708 m².
- IV. **Pričakovana obratovalna doba objekta:** obratovanje predvidoma do leta 2028 z možnostjo podaljšanja na podlagi opravljenega varnostnega pregleda.
- V. **Evidenčna oznaka iz registra objektov:** JOB003
- VI. **Koordinate oglišč poligonov, ki omejujejo območje objekta:**

Koordinate oglišč poligona območja jedrskega objekta:

Mejne točke objekta znotraj parcel št. 621/4, 621/5 in 621/20 k. o. 2605 Beričevo		
Mejna točka	Koordinata X	Koordinata Y
14001	468942,24	106152,44
14003	468939,30	106148,23
14004	468937,70	106146,21
14005	468937,71	106146,01

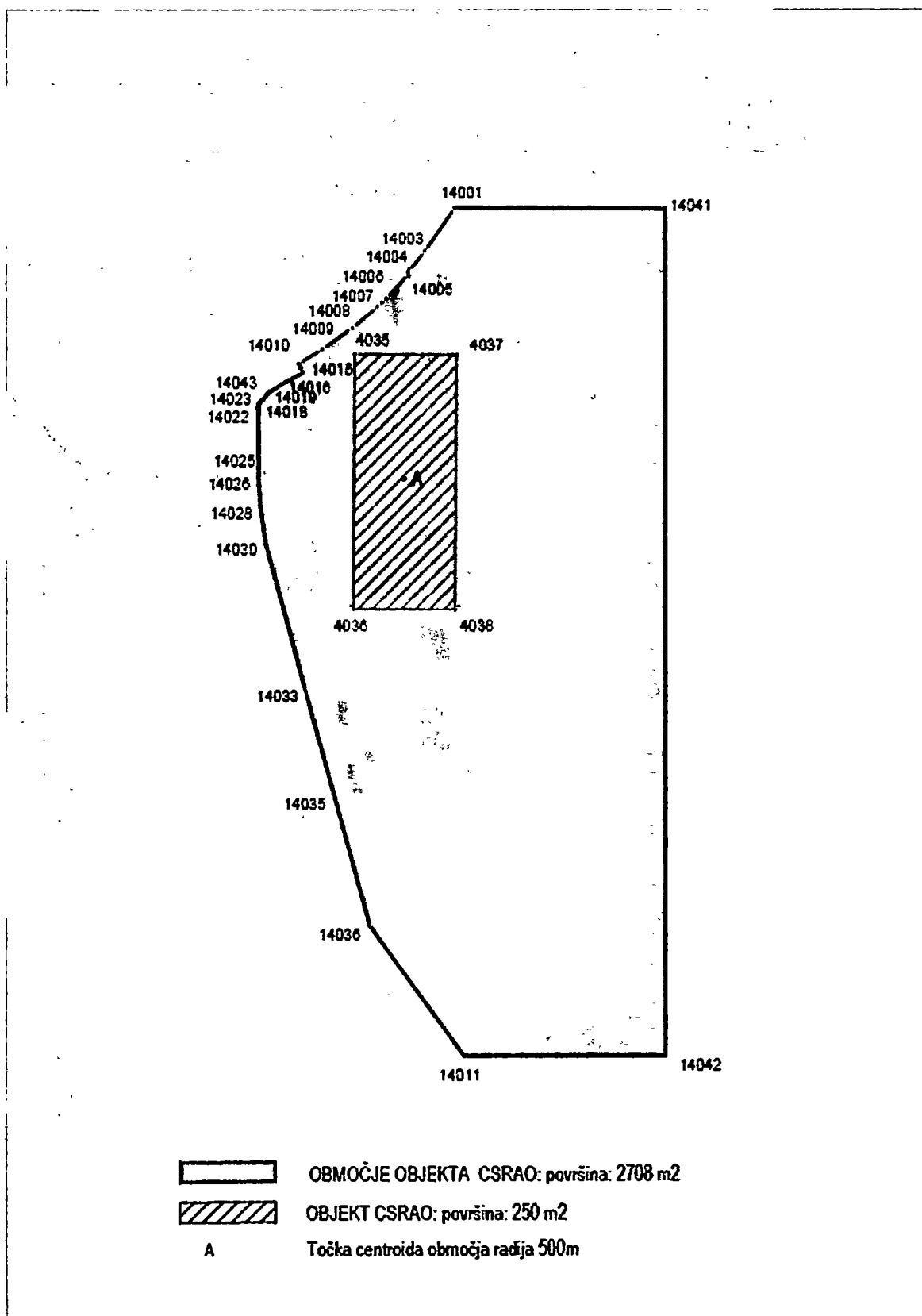
odp. 10.5.2024 pošta

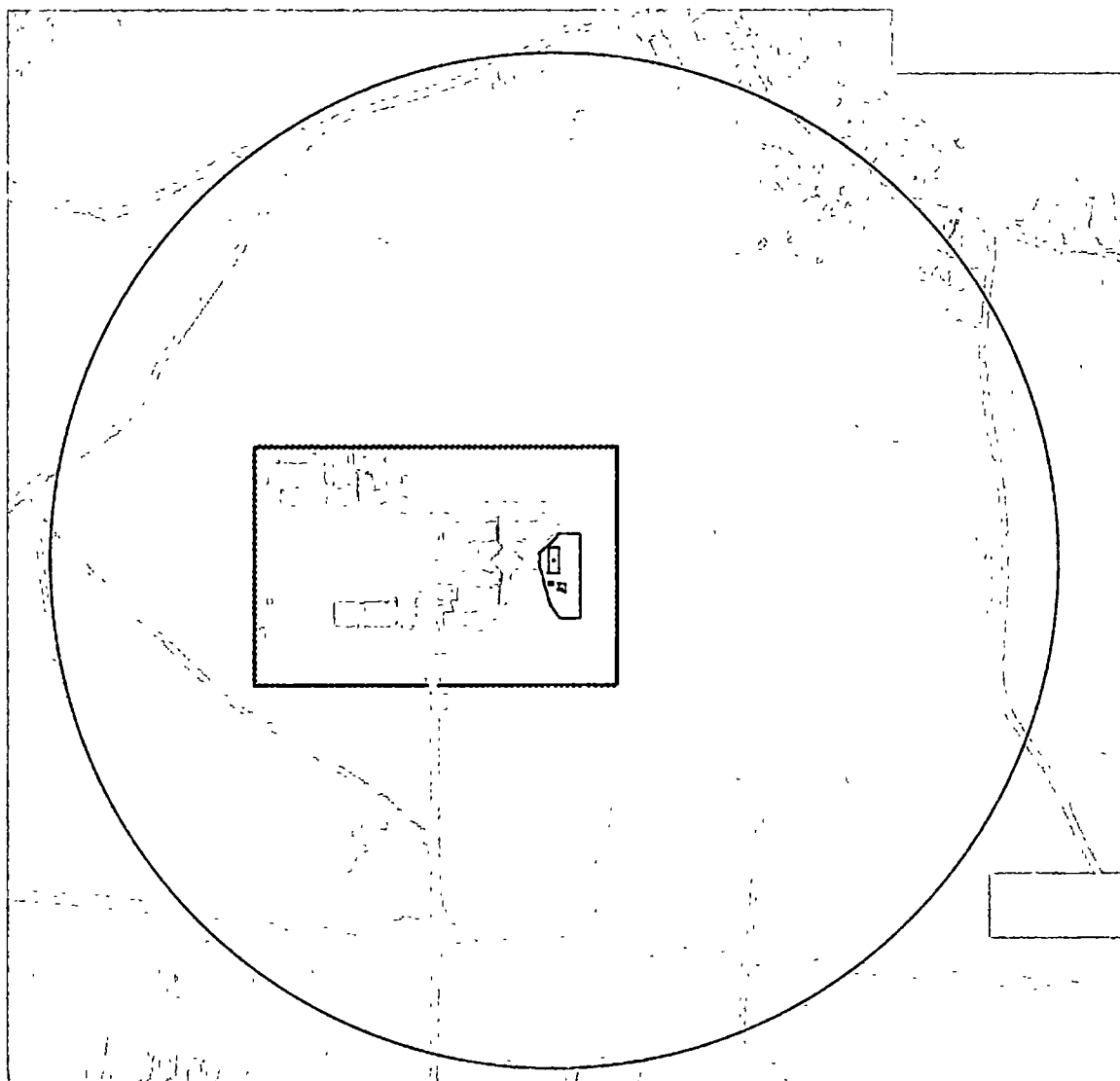
Mejne točke objekta znotraj parcel št. 621/4, 621/5 in 621/20 k. o. 2605 Beričevo		
Mejna točka	Koordinata X	Koordinata Y
14006	468935,50	106143,58
14007	468934,65	106142,77
14008	468932,14	106140,70
14009	468929,21	106138,63
14010	468926,85	106137,21
14011	468943,13	106069,27
14015	468927,32	106136,33
14016	468925,13	106135,17
14018	468923,81	106134,31
14019	468924,02	106134,49
14022	468922,84	106132,81
14023	468922,89	106133,12
14025	468922,90	106126,97
14026	468922,94	106125,27
14028	468923,20	106122,36
14030	468923,64	106119,46
14033	468927,53	106105,11
14035	468930,44	106094,56
14036	468933,87	106082,02
14041	468962,98	106152,41
14042	468963,01	106069,25
14043	468922,98	106133,32

Koordinate oglišč objekta CSRAO:

Mejne točke objekta znotraj parcele št. 621/20 k. o. 2605 Beričevo		
Mejna točka	Koordinata X	Koordinata Y
3035	468932,46	106138,13
3036	468932,29	106113,13
3037	468942,46	106138,06
3038	468942,29	106113,06

- VII. **Grafična situacija objekta z vrisanimi mejami lokacije objekta in prikaz območja omejene rabe:** objekt iz VI. točke tega izreka obsega del parcel s parcelnimi številkami 621/4, 621/5 in 621/20 k. o. Beričevo (2605).





- območje CSRAO
 - - - območje omejene rabe za CSRAO
 . . . območje omejene rabe za raziskovalni reaktor TRIGA MARK II

«

2. Posebni stroški za izdajo te odločbe niso bili zaznamovani.

Obrazložitev

URSJV je ARAO – Agenciji za radioaktivne odpadke (v nadaljevanju: ARAO) dne 8. 7. 2004 za Centralno skladišče radioaktivnih odpadkov v Brinju (v nadaljevanju: CSRAO) izdala odločbo o razvrstitvi med jedrske objekte št. 39002-1/2004/2/13 (v nadaljevanju: odločba o statusu jedrskega objekta). Podlaga za izdajo odločbe o statusu jedrskega objekta je bil takrat veljavni Zakon o varstvu pred ionizirajočimi sevanji in jedrski varnosti (Ur. l. RS, št. 50/03 in 46/04).

Trenutno veljavni Zakon o varstvu pred ionizirajočimi sevanji in jedrski varnosti (Ur. l. RS, št. 76/17, 26/19, 172/21 in 18/23 – ZDU-10) v petem odstavku 137. člena določa, da mora odločba o statusu jedrskega objekta iz 86. člena istega zakona vsebovati:

1. podatke o investitorju ali upravljavcu objekta;
2. opis vrste, velikosti in namena uporabe objekta;

3. pričakovano obratovalno dobo ali dobo vzdrževanja objekta;
4. evidenčno oznako iz registra sevalnih, jedrskih, manj pomembnih sevalnih objektov in zaprtih odlagališč;
5. grafični prikaz položaja objekta z vrisanimi mejami lokacije objekta in območja omejene rabe prostora zaradi izvajanja ukrepov sevalne in jedrske varnosti;
6. koordinate oglišč poligonov, ki omejujejo območje objekta in območje omejene rabe prostora.

Odločba o statusu jedrskega objekta ni bila skladna s trenutno veljavnim ZVISJV-1, ker ne vsebuje vseh vsebin iz petega odstavka 137. člena ZVISJV-1. URSJV je na podlagi tega z dopisom št. 357-15/2023/1 z dne 15. 9. 2023 skladno s 126. členom Zakona o splošnem upravnem postopku (Ur. l. RS, št. 24/06 – UPB, 105/06 – ZUS-1, 126/07, 65/08, 8/10, 82/13, 175/20 – ZIUOPDVE in 3/22 – ZDeb) po uradni dolžnosti začela postopek spreminjanja odločbe o statusu jedrskega objekta za CSRAO.

ARAO je na podlagi poziva URSJV poslala predlog območja jedrskega objekta ter ostale podatke iz petega odstavka 137. člena ZVISJV-1 dne 5. 12. 2023.

URSJV je odločala na podlagi naslednje dokumentacije, posredovane s strani ARAO ali iz lastnega dokumentarnega arhiva:

- »Skica CSRAO«, ki vsebuje vrisano območje CSRAO in 500 m območje omejene rabe, št. 46/2023 z dne 16. 11. 2023, ki ga je izdelalo podjetje Geo biro Ema Huth d. o. o.;
- »Skica CSRAO koordinate«, ki vsebuje skico območja jedrskega objekta s koordinatami točk in površinami poligonov, št. 46/2023 z dne 30. 11. 2023, ki ga je izdelalo podjetje Geo biro Ema Huth d. o. o. (v nadaljevanju: Geodetsko poročilo);
- »Varnostno poročilo za CSRAO«, rev. 2, ARAO 04-01-026-001, april 2018, ki ga je izdelal ARAO (v nadaljevanju: Varnostno poročilo);
- »Dovoljenje za obratovanje« št. 3570-5/2018/23, ki ga je dne 19. 4. 2018 izdala URSJV.

Do sedaj veljavna odločba o statusu jedrskega objekta CSRAO razvršča med jedrske objekte, bolj podrobnih podatkov pa ni navedenih, ampak je v izreku zgolj zapisano, da sta opis in obseg objekta podana v varnostnem poročilu. Zato je URSJV odločbo o statusu jedrskega objekta spremenila tako, da je s točko 1 izreka te odločbe spremenila celoten izrek odločbe o statusu jedrskega objekta, kakor je pojasnjeno v nadaljevanju.

Iz točke I. izreka odločbe o statusu jedrskega objekta izhaja, da je CSRAO jedrski objekt, kar je bilo določeno že z odločbo št. 39002-1/2004/2/13 z dne 8. 7. 2004.

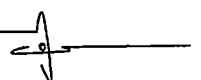
V točki II. izreka odločbe o statusu jedrskega objekta je določen upravljavec jedrskega objekta, ki je bil ravno tako določen že s prvotno odločbo o statusu jedrskega objekta in se s to odločbo ne spreminja.

V točki III. izreka odločbe o statusu jedrskega objekta so določeni vrsta, velikost in namen uporabe jedrskega objekta. Vrsta in namen uporabe so povzeti iz Varnostnega poročila, velikost pa iz Geodetskega poročila, s katerim je bilo na novo definirano območje jedrskega objekta.

V točki IV. izreka odločbe o statusu jedrskega objekta je določena pričakovana obratovalna doba objekta, kar je bilo povzeto iz Dovoljenja za obratovanje, pri čemer je možnost podaljšanja obratovanja pogojena z opravljenim občasnim varnostnim pregledom.

V točki V. novega izreka odločbe o statusu jedrskega objekta je določena evidenčna oznaka za jedrski objekt CSRAO iz registra sevalnih, jedrskih in manj pomembnih sevalnih objektov ter zaprtih odlagališč, ki ga vodi URSJV na podlagi 170. člena ZVISJV-1.

V točki VI. izreka te odločbe o statusu jedrskega objekta so določene koordinate oglišč poligonov, ki omejujejo območje jedrskega objekta CSRAO ter koordinate oglišč poligonov samega objekta skladišča. Točke oglišč območja jedrskega objekta so označene z modro



barvo na grafičnem prikazu v točki VII izreka te odločbe o statusu jedrskega objekta, točke samega objekta skladišča pa s črno barvo.


V točki VII. izreka odločbe o statusu jedrskega objekta je grafični prikaz položaja jedrskega objekta CSRAO z vrisanimi mejami lokacije objekta in sicer z roza črto. Grafični prikaz je povzet iz Geodetskega poročila, ki ga je predložil ARAO. Območje omejene rabe prostora zaradi izvajanja ukrepov sevalne in jedrske varnosti je na grafičnem prikazu označeno z rdečo krožnico s središčem v točki A, ki predstavlja središče skladišča, kakor je določeno z Uredbo o območjih omejene rabe prostora zaradi jedrskega objekta in o pogojih gradnje objektov na teh območjih (Ur. l. RS, št. 78/19).


V točkah I. do VII. so navedene vse vsebine iz petega odstavka 137. člena ZVISJV-1, s čimer je sedaj odločba o statusu jedrskega objekta za CSRAO skladna z določbami ZVISJV-1.

S tem je 1. točka izreka te odločbe utemeljena.

V skladu s petim odstavkom 213. člena Zakona o splošnem upravnem postopku (ZUP; Ur. l. RS, št. 24/06-UPB2, 105/06-ZUS-1, 126/07, 65/08, 8/10, 82/13, 175/20 – ZIUOPDVE in 3/22 – ZDeb) mora organ v izreku odločiti tudi o tem, ali so nastali stroški postopka. Glede na to, da stroški postopka niso nastali, je bilo odločeno, kot je razvidno iz 2. točke izreka te odločbe.

Pouk o pravnem sredstvu: Zoper to odločbo je dovoljena pritožba na Ministrstvo za naravne vire in prostor, Dunajska cesta 48, Ljubljana v 15 dneh po prejemu odločbe. Pritožba se vloži pisno neposredno ali priporočeno po pošti, ali ustno na zapisnik pri organu, ki je izdal odločbo, skupaj z 18,10 EUR upravne takse po tarifi št. 2 Zakona o upravnih taksah (Ur. l. RS, št. št. 106/10 – UPB5, 14/15 – ZUUJFO, 84/15 – ZZelP-J, 32/16, 30/18 – ZKZaš in 189/20 - ZFRO).


Postopek vodila:
Marija Kališnik
višja svetovalka I




Igor Širc
v. d. direktorja

Vročiti:

- ☒ ARAO – Agencija za radioaktivne odpadke, Vrbina 17, 8270 Krško,
- ☐ med spise zadeve, tu.